

Nordkap 2010



Vorschläge für die
Motorradtour zum Nordkap
11. Juni bis 10. Juli 2010



Teilnehmer:
Joachim, Ruedi, Walti, Udo, Gaby

Motorräder:
Honda CBX 1000 Pro Link



1. Tag

Freitag, 11. Juni 2010



Treffpunkt:

Freitagabend bzw. Samstagmorgen bei Joachim in
Thüringen





2. Tag

Samstag, 12. Juni 2010

Tagsüber:


9.00 Uhr Abfahrt nach Rostock (ca. 480 km).

15.30 Uhr Fährüberfahrt nach Trelleborg,

21.00 Uhr Ankunft Trelleborg (Preis 75 €), (Tel: +46 381 67079-0).

Übernachtung auf einem Campingplatz bei Trelleborg, z.B. Dalabadet Camping, Dalköpinge Strandväg 2, 23183 Trelleborg (3 km östlich von Trelleborg), Tel: +46 410 14905

Platz ist mit Restaurant mit Alkoholausschank ausgestattet!



3. Tag

Sonntag, 13. Juni 2010



Tagsüber:

Fahrt nach Stockholm (ca. 645 km)

Abends:

Übernachtung auf dem Campingplatz Ängby Camping,
Blackebergsvägen, Bromma

(Rezeption ist geöffnet bis 22 Uhr, Tel: +46 8 370420,
Kiosk vor Ort, Restaurant 500 m entfernt, GPS:N 59°20'15.69" E 17°54'3.3")



4. Tag

Montag, 14. Juni 2010

RIB Sightseeing-Tour mit dem RIB-Boot

Start: 11 Uhr / 13 Uhr Nationalmuseum

Dauer: 1,5 Stunden

Preis: 395 SEK = 41 €



so?



oder so?



Sightseeing-Tour Hop-on Hop-off Boot

Start: in Nybroplan

Gültig: 24 Stunden

Preis: 100 SEK = 10,50 €



5. Tag

Dienstag, 15. Juni 2010

Stockholm zählt zu den schönsten Hauptstädten der Welt. Die Stadt erstreckt sich über vierzehn Inseln, die wiederum durch 57 Brücken miteinander verbunden sind.



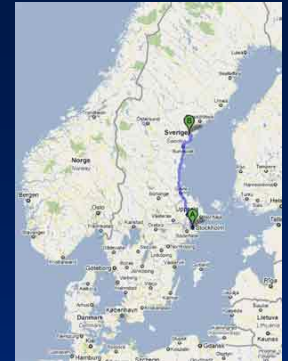
Besichtigungen (z.B.):

- Turm von Stadshuset (fantastische Aussicht)
(Foto mit CBXen davor)
- Insel Djurgården mit Nationalpark, Vasa-Museum
- Gamla Stan (historischer Stadtkern + lecker Bier)
- Saluhall (Markthalle aus 1880) mit schwedischen Spezialitäten
- Waldfriedhof Skogskyrkogården (UNESCO-Weltkulturerbe) u.a. Grab von Greta Garbo



6. Tag

Mittwoch, 16. Juni 2010



Abfahrt von Stockholm entlang des Bott-nischen Meerbusens auf der E4 über die Brücke Högakustenbron (1867 m lang, 186 m hoch) zum Nationalpark Skuleskogen, nach Docksta auf den Campingplatz, ca. 488 km (Stockholm, Uppsala, Gävle, Sundsvall bis kurz vor Docksta, Adresse: Skoved 302, ULLÅNGER, Tel: +46 613 13064 / +46 70 6036906. GPS: N 63° 01.770' E 018° 18.404')





7. Tag

Donnerstag, 17. Juni 2010

Rundwanderung zur Schlucht Slåttdalsskrevan



Dauer ca. 4,5 Stunden vom Parkplatz am Nationalpark durch eine faszinierende Schlucht im schwedischen Wald (Karte 1:20.000 erhältlich im Naturum Skuleberget, Docksta, 10-17 Uhr)

Danach Zeltabbau und Fahrt nach Kalix, **Mariebergs Viltfarm** zum CBX-Treffen Top of Europe (ca. 470 km).



8. Tag

Freitag, 18. Juni 2010

Top of Europe

18. Internationale CBX Rally

in Mariebergs Viltfarm/Schweden bei Kalix

- Ausflug zum Kukkolaforsen (Stromschnellen des Flusses Torneälv an der Grenze zu Finnland)

www.kukkolaforsen.se/utland/tysk/index_tysk.htm

- Danach Haparanda / Tornio

z.B. Steinzeitliche Wohnsiedlung Saivaara (Die Spuren steinzeitlicher Besiedlung in Kärrbäck gehören zu den größten und interessantesten des Barentsgebietes. Saivaara liegt an der Straße Nr. 356 am nördlichen Rand des Stadtgebietes von Haparanda; dort war früher der Meeresstrand).



9. Tag



Samstag, 19. Juni 2010



Gemeinsames Frühstück und Zusammensitzen mit den CBXern. Danach Fahrt Richtung Nordkap bis Camping Muonio, Finnland (ca. 230 km), Camping Hetan Lomakylä in Enontekiö, Ounastie 23, Finnland (ca. 350 km) oder Kautokeino, Suomaluodda 12, 9520 Kautokeino, Schweden (ca. 425 km).



Wappen von Enontekiö

Wappen von Kautokeino



10. Tag

Sonntag, 20. Juni 2010



Fahrt von Enontekiö (ca. 430 km) oder Kautokeino (ca. 350 km) zum NORDKAP.
ÜN Nordkapp Camping am Skipsfjord (ca. 24 km vor Nordkap)



Infos zum Nordkap und Camping

- Nordkapp Camping liegt offen am Skipsfjord, gleich an der E69, die zum Nordkap führt. Von der Maut-Station Veidnes sind es 20 km bis Nordkapp Camping.
- Von der Maut-Station folgen wir der E69 14 km, bis wir an eine Kreuzung kommen, die den Weg zum Nordkap (nach links) und den Weg ins Zentrum von Honningsvåg (nach rechts) weist. Von hier aus fahren wir 6 km in Richtung Nordkap. Dort befinden sich Skipsfjord und Nordkapp Camping. Wenn wir von Honningsvåg aus fahren, sind es 9 km bis Nordkapp Camping.
- Der Abstand von Nordkapp Camping zum Nordkap beträgt 24 km.
- Die Rezeption ist täglich zwischen 09.30 und 22.00 Uhr geöffnet. Restaurant mit großer Auswahl, Internet.
- Tel. +47 78 473377, N 71°1'37" E 25°53'22"
- Öffnungszeiten Nordkaphalle: 11:00 - 01:00 Uhr



11. Tag

Montag, 21. Juni 2010

Besichtigung des Nordkaps auf der Insel Magerøya (falls nicht schon am Sonntag), Eintritt ca. 25 €, Maut 10 €, Fotografieren, Nordkaphalle?

Wandertour zum **Kap Knivskjelodden** (71, 11', 08" - der wirklich nördlichste Punkt in Europa: 17 km, ca. 6 Std. hin und zurück.)

Walsafari buchen für Freitag, Tel: +47 76 115600





12. Tag

Dienstag, 22. Juni 2010

- Abschied vom Nordkap
- Über die E69 nach Hammerfest (190 km)
z.B. zum Arctic Café auf der Anhöhe des Hausberges Salen, dem "Hammerfester Dach" gelegen mit herrlicher Aussicht auf Hammerfest.
- Weiter über Alta nach Olderdalen (360 km von Hammerfest) zum Campingplatz Birtavarre (20 km)

Tel: +47 7771 7707

GPS N 69°29'25.8", E 20°49'47.1"



13. Tag

Mittwoch, 23. Juni 2010



- Mit der Fähre nach Lyngseidet (40 Min.) 8.25, 9.10, 10.05, 10.50, 11.45...
- weiter die RV91 nach Svensby (22 km), mit der Fähre nach Breivikeidet (20 Min.) 9.30, 10.25, 11.15, 13.00, 13.50. 14.40, 15.30 Uhr etc.



Weiter nach Tromsø (50 km), schönste und größte Stadt Nordnorwegens
Besichtigung der nördlichsten Brauerei der Welt (Mack Brauerei).

- Übernachtung auf dem Tromsø Camping, liegt idyllisch am Fluss Tromsdalselva, 10 Minuten von Tromsø Zentrum. Bushaltestelle 5 Gehminuten entfernt. Cafés, Restaurants, Konzerte, Kino- und Theaterangebote im Paris des Nordens.

Tel: +47 77 638037, GPS N 69°38'54" E 19°0'59"





14. Tag

Donnerstag, 24. Juni 2010

- Von Tromsø weiter die 862 bis Brensholmen (55 km), mit Fähre nach Botnhamn (Motorrad 11 €, Person 8,50 €), 9.15, 11.45, 13.15, 16.35, 18.15, 20.35 Uhr
- Von Botnhamn nach Gryllefjord (103 km) an der Küste Senjas, der zweitgrößten Insel Norwegens

- Mit Fähre nach Andenes

(vom 14. Juni bis 8. August: jeden Tag 11.00, 15.00 und 19.00 Uhr (1 Std. vor Abfahrt dort sein, Dauer 1 Std. 45 Min. +47 99 283203, 225 NOK CBX, 160 NOK Erw.)

zum Campingplatz (liegt ca. 3 km süd-südwestlich des Ortszentrums direkt an der Straße 82 direkt an der Küste. Der Betreiber des Campingplatzes ist auch der Anbieter der Walsafaris. Tel: +47 76 141412)



15. Tag

Freitag, 25. Juni 2010

- Walsafari (Pottwale) mit Hvalsafari AS, Start 11.30 Uhr Führung, Schiffsausflug 13 Uhr, Dauer Fahrt 3-5 Stunden, Preis 105 €, ein paar Tage vorher buchen. Das Walzentrum befindet sich am Leuchtturm von Andenes.

Walgarantie

Sollten Sie das erste Mal kein Glück haben und keine Wale sehen, können Sie ein zweites Mal kostenlos mitfahren. Bitte beobachten: Sie müssen allerdings Ihre neue Tour selbst buchen. Wenn Sie keine neue Tour machen, bezahlen wir das Geld zurück.



16. Tag

Samstag, 26. Juni 2010



- Fahrt nach Kabelvåg zum Ørsvågvær Camping (1 km südlich von Kabelvåg (210 km), Boks 13, Kabelvåg (www.orsvag.no, Tel: +47 76 078180, Pub mit Restaurant)
- Besichtigung z.B. Lofot (Vagan)-Museum (Vågan: Vågar war die erste stadtähnliche Siedlung nördlich des Polarkreises. Man vermutet, dass von hier aus im 12. Jahrhundert der Stockfischhandel mit Europa startete. Vom Zentrum in Kabelvåg bis zum Lofot Museum führt ein Kulturpfad, längs dem die Funde gezeigt werden.)
- Inselerkundung
- Vor Abfahrt nach Fredvang nochmals tanken, da die Tankstellen (außer Esso in Svollaer) sonntags geschlossen haben.



17. Tag

Sonntag, 27. Juni 2010

- Auf dem Weg nach Fredvang ins Wikingermuseum in Borg
- Fahrt zum Campingplatz nach Fredvang (100 km), direkt am Meer mit Sandstrand, idyllische Lage
(GPS: N 68°5'28" E 3°11'10,, Tel: +47 76 09 42 33)
- Wanderung zum Reinebringen, 3 Std. (anstrengende, steile Tour, man wird belohnt mit einer tollen Aussicht auf die Lofoten.)





18. Tag

Montag, 28. Juni 2010

- Abschied von den Lofoten, Fähre von Moskenes nach Bodø um 6.00, 10.30 (Tel: +47 99485721), 14.00, 19.30 Uhr
Dauer: 4 Stunden (Tel: +47 90620700)
- Die Straße RV 17 (die schönste Straße der Welt, an der Küste entlang) gen Süden nach Halså zum Furoy Camping (ca. 160 km) (Tel: + 47 75 750525, N 66° 44' 21.5" E 13° 30' 59.8")
- Unterwegs zum Campingplatz Rast am Svartisengletscher





19. Tag

Dienstag, 29. Juni 2010

- Fahrt entlang der RV 17 zum Vennesund Brygge
Camping in Somna direkt an der RV17 (300 km),
Tel +47 7 5027375, N 65.2158568 E 012.0417416



20. Tag

Mittwoch, 30. Juni 2010



- Von Somna nach Trondheim an der Küste entlang (ca. 350 km)
- Nidelven Camping Trondheim N 63°20'07,8" E10°26'24,6"
Es gibt eine Busverbindung nach Trondheim, die Bushaltestelle ist 400 m entfernt. Bis zum Zentrum von Trondheim (Markplatz) sind es 12 km.



21. Tag

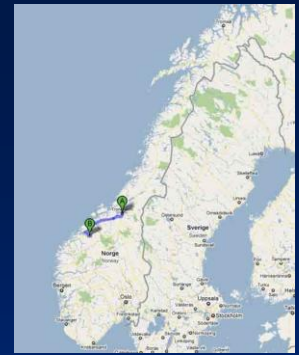
Donnerstag, 1. Juli 2010

- Trondheim Stadtbesichtigung
- Aufenthalt für Motorrad-Service



22. Tag

Freitag, 2. Juli 2010

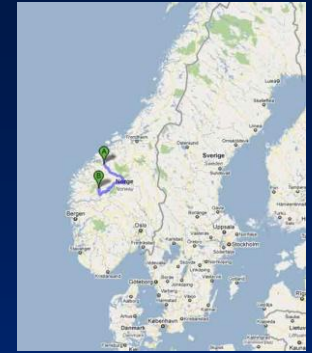


- Trondheim bis Andalsnes (E39, ca. 270 km),
- 10 km von Åndalsnes Richtung Geiranger R63 befindet sich Trollstigen Camping (Tel +47 71 221112)
- Fotos am Stigfossen



23. Tag

Samstag, 3. Juli 2010



- Von Andalsnes nach Jostedal
- Fähre von Geiranger nach Hellesylt über den Geirangerfjord (berühmtester Fjord Norwegens)
- E60/E39 zum Camping Jostedal (+47 5768 3914) am Gletscher Jostedalsbreen N61°37'54,2" E07°16'01,0" (ca. 330 km)
- Wanderung zum Eisfall Bergsetbre (ca. 3 Std.)





24. Tag

Sonntag, 4. Juli 2010

- Von Jostedal auf der RV7 bis Eidfjord, dort nach links ins Simadalen abbiegen und bis zum Simakraftwerk durchfahren (240 km)
- Wanderung zum Gebirgshof Kjeåsen
- Weiterfahrt nach Odda zum Campingplatz Odda (70 km) Tel +47 413 21610



25. Tag

Montag, 5. Juli 2010

- Wanderung zur Trolltunga

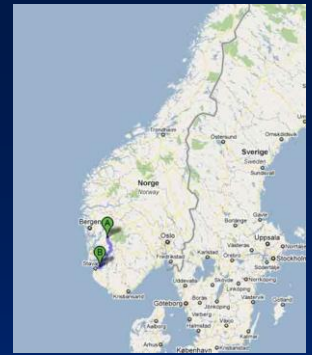
Wir fahren vom Campingplatz auf der Straße 13 bis Tyssedal, biegen auf eine kleine Straße in Richtung Skjeggeda ab, fahren die Serpentina hoch und parken die Mopeds an der Talstation der Standseilbahn.

Dann geht es 450 Höhenmeter aufwärts. Dort ist Trolltunga ausgeschildert. Für die Tour benötigt man ca. 7 bis 10 Stunden.



26. Tag

Dienstag, 6. Juli 2010



- Von Odda zum Preikestolen Camping am Lysefjord (ca. 220 km).
- Abends zum Übernachten auf den Preikestolen mit Zelt.

Preikestolen Camping
Jøssang vn 265 N - 4100 Jørpeland
Tel.: (+47) 48193950




27. Tag

Mittwoch, 7. Juli 2010

- Wir kommen vom Preikestolen und fahren auf der RV45 nach Sinnes, Sirdal, von dort auf den Campingplatz nach Lysebotn (<http://lysebotn-touristcamp.com>) oder mit der Fähre von Forsand nach Lysebotn
- Spät am Nachmittag fahren wir mit unserem Übernachtungsgepäck die Serpentinauf zum Gasthof Øygaardstølen (Erdbeerpfannkuchen).

Auf dem dortigen Parkplatz lassen wir die Moppeds stehen (10 NOK Gebühr = 1,27547051 €) und gehen auf zum Kjeragbolten. Gehzeit: ca. 4,5 Stunden, Distanz: 9 km, Höhenmeter: etwa 620 m.





28. Tag

Donnerstag, 8. Juli 2010

- Vom Kjerag zum Camping Lysebotn
- Weiter nach Kristiansand zur Fähre (270 km)



- Abfahrt der Fähre 13.30 Uhr, 19.45 Uhr,
- Ankunft in Hirtshals, Dänemark 15.45 Uhr, 22.00 Uhr
- Übernachtung Camping Hirtshals

29. Tag

Freitag, 9. Juli 2010



- Von Hirtshals nach Stuttgart 1.200 km
- Zwischenstop in Fresenhagen (ca. 400 km)



- Übernachtung z.B. Campingplatz Steinhuder Meer



30. Tag

Samstag, 10. Juli 2010

- Ankunft bei den Lieben zu Hause



Bemerkungen

- Die Touren sind Vorschläge, Streckenänderungen und Programmänderungen sind selbstverständlich jederzeit möglich, z.B. bei Regen.
- Die Touren führen alle durch idyllische Landschaften.
- Schweden: 1 € = 9,7446 SEK
- Norwegen: 1 € = 8,0345 NOK

